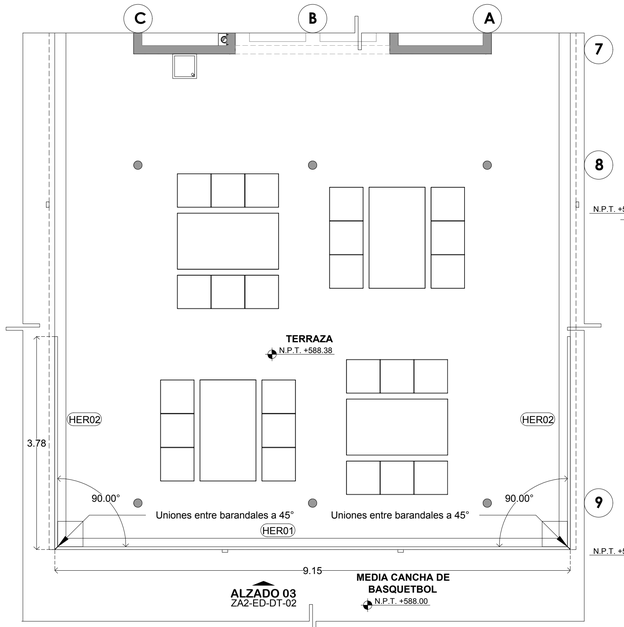

01 Planta Arquitectonica, Barandal
1 a 50



02 HER-01
1 a 25

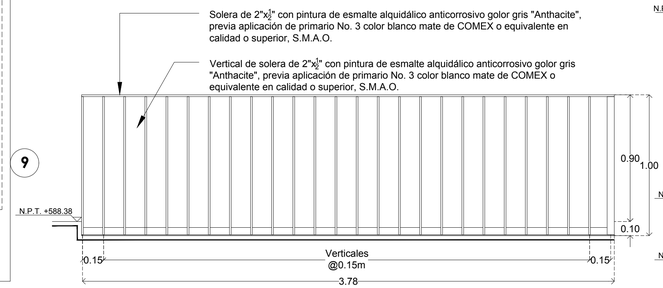

03 HER-02
1 a 25

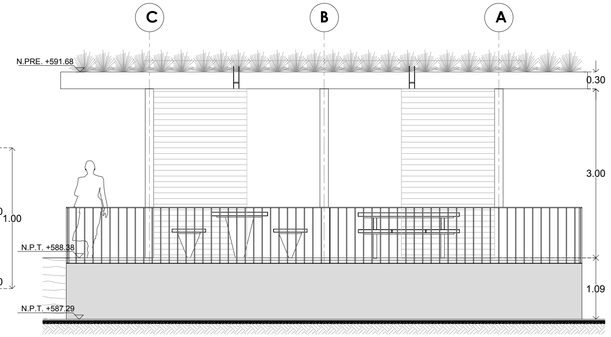

04 Alzado 03
1 a 50

NOTAS IMPORTANTES
Se deberá corroborar todas las medidas en obra.
Los verticales deberán tener soldaduras rasuradas en la pieza que funciona de pasamanos.

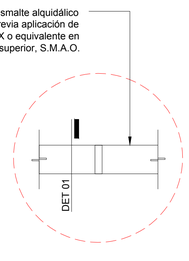

05 Det-01 Planta
1 a 5

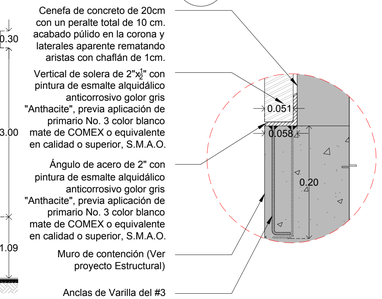

06 Det 01 - Sección
1 a 5

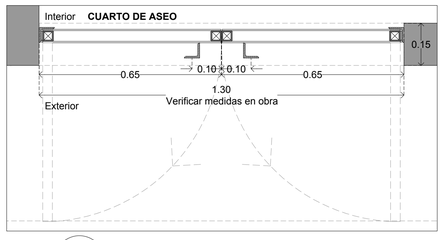

07 Planta Puerta de Servicios
1 a 20

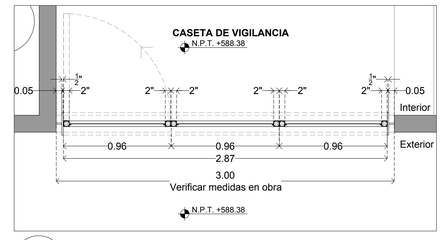

09 Planta Cancel Caseta Vigilancia
1 a 25

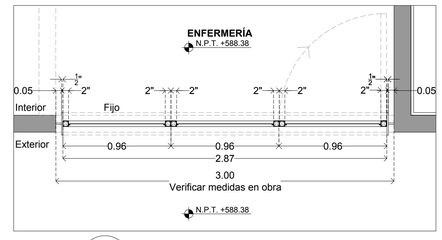

09 Planta Cancel Enfermería
1 a 25

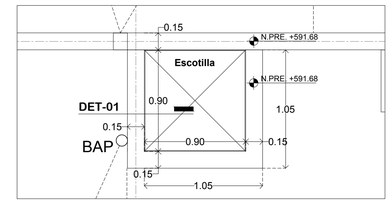

11 Planta Escotilla
1 a 25



08 Alzado
1 a 25

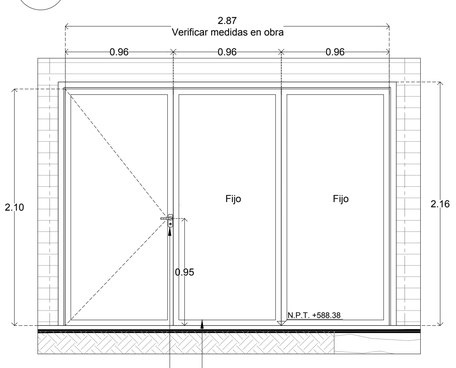

Sistema de cancelería de aluminio anodizado duranodick, con cristal de 9mm de espesor.

Cerradura para puerta batiente, módelo 184/30/6 GR color plata, serie Premium S-45 marca Cuprum o equivalente de igual calidad o superior.

10 Alzado
1 a 25

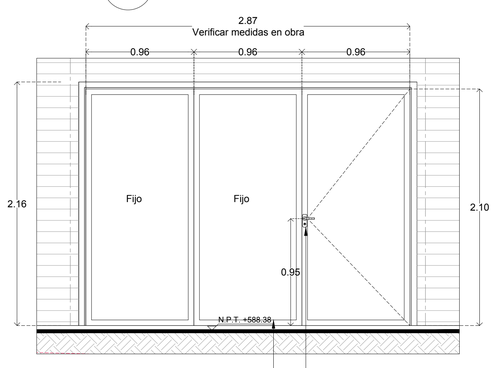

Sistema de cancelería de aluminio anodizado duranodick,con cristal esmerilado de 9mm de espesor

Cerradura para puerta batiente, módelo 184/30/6 GR color plata, serie Premium S-45 marca Cuprum o equivalente de igual calidad o superior.

10 Alzado
1 a 25

NOTAS IMPORTANTES
Se deberá corroborar todas las medidas en obra.
Se deberá corroborar el abatimiento de puertas en planta arquitéctonica.

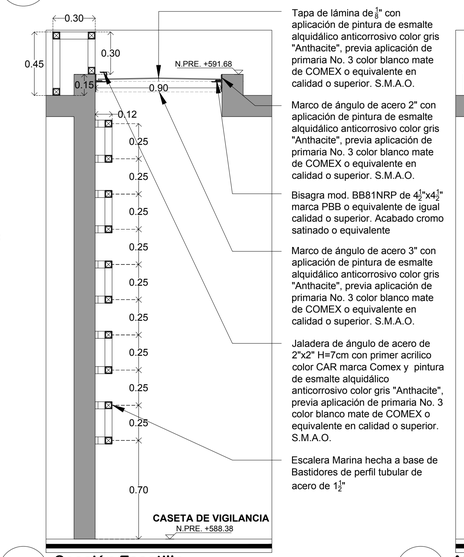

12 Sección Escotilla
1 a 25

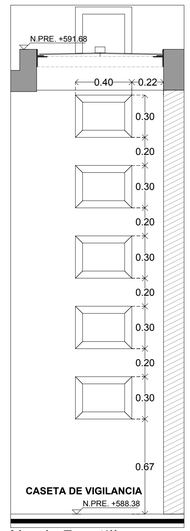

13 Alzado Escotilla
1 a 25

SECRETARÍA DE OBRAS PÚBLICAS
Dirección de Proyectos y Construcción

GOBIERNO MUNICIPAL

UBICACIÓN GENERAL

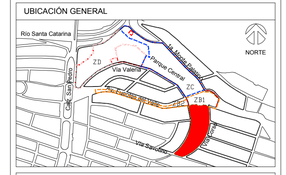

Características del Proyecto : Zona A

Superficie de intervención ZA:	30,000 m² / 3 Ha		
Superficie de andadores:	1,450 m²	Longitud de trotapista:	288 ml
Superficie de trotapista:	570 m²	Longitud de ciclovía:	656 ml
Rehabilitación de banqueta:	1,870 m²	Sup. edificio de servicios:	229 m²
Sup. zona de juegos infantiles:	772 m²	Sup. parque canino:	911 m²

SIMBOLOGÍA

SIMBOLOGÍA ESPECÍFICA

Indicaciones de Nivel

N.P.T.	Nivel de piso terminado
N.AZO.	Nivel de azotea
N.F.CAR.	Nivel de fondo de cárcamo
N.S.F.	Nivel superior de firme
N.L.A.E.	Nivel lecho alto de estructura
N.L.B.E.	Nivel lecho bajo de estructura
N.L.A.T.	Nivel lecho alto de trabe
N.L.B.T.	Nivel lecho bajo de trabe
N.P.T. ACTUAL	Nivel de piso terminado actual
N.L.A.P.	Nivel lecho alto de pérgolas
N.J.	Nivel de jardín
N.DESP	Nivel de desplante
N.I.F.	Nivel inferior de firme
N.PZA.	Nivel de plaza
N.I.CIS	Nivel inferior de Cisterna
N.L.A.L.	Nivel lecho alto de losa
N.L.B.L.	Nivel lecho bajo de losa
N.PRE.	Nivel de pretil
N.CUM.	Nivel de cumbrera
N.L.B.P.	Nivel lecho bajo plafón
N.L.A.M.	Nivel lecho alto de muro
N.L.B.N.	Nivel de piso existente
N.B.S	Nivel de señalética
N.JAR	Nivel de jardín
B.A.P.O.	Bajada de aguas pluviales
N.C.B.P.	Nivel de cancel bajo
N.A.PT.	Nivel alto de puerta
N.CA.	Nivel de cajilo
N.CE.	Nivel de cerramiento
N.DES	Nivel de descanso de escaleras
N.L.B.T.E.E	Nivel lecho bajo de trabe edificio existente

NOTAS GENERALES

1. Los niveles son referidos en metros, de acuerdo al banco de nivel existente.
2. Las cotas rigen al dibujo, no se tomaran medidas a escala de este plano.
3. Este plano debera verificarse con los correspondientes de estructura e instalaciones, cualquier discrepancia debera consultarse con el proyectista.
4. El contratista rectificará en el lugar de la obra, las dimensiones y niveles indicados en este plano, antes de ejecutar cualquier trabajo; debiendo someter a la dirección arquitectónica cualquier diferencia que hubiere, asi como la interpretacion del propio contratista a este dibujo.
5. El plano con la última correccion cancela el anterior.
6. todos los acabados, especificaciones y detalles señalados en este plano deberan ejecutarse de acuerdo a las especificaciones correspondientes.
7. Los ejes arquitectónicos rigen sobre los ejes estructurales
8. Las medidas deberán de tomarse de los planos arquitectónicos y de albañilerías; las cuales deben coincidir con las cotas estructurales.
9. Este proyecto esta basado en la topografía realizada por la Secretaría de Obras del Municipio de San Pedro Garza García, recibido el 28 de Agosto de 2019.
10. El proyecto deberá ser estudiado en todas sus partes por la supervisión y la empresa constructora previo al inicio de los trabajos.

Cuadro de Revisiones

Fecha	REV.	Descripción	Dibujó	Revisó	Aprobó
25 / 10 / 2019	01	Se modifico descripción de similar a equivalente	SALM	GRP	MS

Fase de Proyecto: **PROYECTO EJECUTIVO**

Responsables de Diseño, Arquitectura y Paisaje

Nombre

Arq. Mario Schjetnan Garduño
Director General

gdu
Mario Schjetnan | Arquitecto

Marco A. González
Coordinador Administrativo gdu

Arq. Gustavo Rojas Paredes
Coordinador General de Proyecto Ejecutivo

Equipo de diseño y desarrollo de proyecto:
Arq. Psj. Jessica Navarrete Hernández
D.U.A. Pamela Salazar de Jesús
Arq. Carlos Rodríguez Carmona
Pasante Ing. Arq. Sergio Alejandro López Makita
Arq. Juan José Peña Bedoya
Arq. y Pt. Bethel Ruiz Ortiz

Responsables técnicos

Nombre	Cédula/No. de registro	Firma
Instalaciones e Infraestructura: NOLTE - Ing. Mario Villafán		
Trazo, nivelación: ARSUAM - Ing. Armando Guerrero F.		
Ingeniería de costos: ICARM - Ing. Jose M. Roldán P.		
Diseño y cálculo estructural: Grupo Clever - Ing. Enrique Clever		
Diseño de iluminación arq.: 333 Luxes - Elías Cisneros		

Municipio de San Pedro Garza García

Miguel Bernardo Treviño de Hoyos
Presidente Municipal

Ramona Yadira Medina Hernández
Secretaria de Obras Públicas

Arq. Héctor Librado Hinojosa Hernández — Director de Proyectos y Construcción

Tipo de Obra: Rehabilitación

Ubicación:	Proyecto:
Colonia Fuentes del Valle	Arq. Mario Schjetnan Garduño
Mpio. San Pedro Garza García Monterrey N.L.	Dibujó: ác — Revisó: gdu

Título del plano

Parque Central San Pedro Garza García

Detalles 02

Escala:	Acotación:	Clave del plano:
Indicada	Metros	ZA2-ED-DT-02

Fecha de emisión de plano: 08 de Octubre del 2019